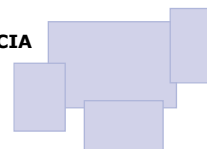


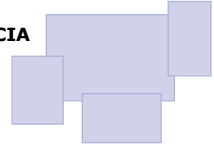
i ÍNDICE

1. LIMIAR	11
1.1. XÉNESE, OBXECTO, METODOLOXÍA E ALCANCE	
2. O MEDIO RURAL	17
2.1. FACTORES DE PRODUCCIÓN	19
Territorio	
Climatoloxía	
Emprego	
A mecanización na explotación agrícola	
Distribución xeral do solo segundo usos e aproveitamentos	
Estructura das explotacións agrarias	
O réxime de tenencia	
2.2. DESENVOLVEMENTO DO ÁMBITO RURAL	45
Turismo rural	
Outras actividades de desenvolvemento rural	
3. O SUBSECTOR AGROGANDEIRO	57
3.1. INTRODUCCIÓN E PANORAMA XERAL	59
3.2. PRODUCCIÓN AGROGANDEIRA	63
Producción agraria	
Actividade agrícola	
Actividade gandeira	
Axudas ás explotacións agrarias	
3.3. PREZOS AGRARIOS	85
3.4. AGROINDUSTRIA	89
Táboa input-output 1998 e Contas económicas de Galicia 1995-2000	
Directorio Central de Empresas	
Indicadores empresariais: Ardán	
Axudas á industria e á promoción agroalimentaria	

3.5. COMERCIO EXTERIOR	105
3.6. O SUBSECTOR AGROGANDEIRO NO CONTEXTO EUROPEO	111
4. O SUBSECTOR FORESTAL	115
4.1. INTRODUCCIÓN E PANORAMA XERAL	117
Ámbito físico	
Ámbito de riscos	
Distribución segundo usos e propiedades do monte	
Reforestación	
Tratamento selvícola	
Aproveitamento e produción forestal	
Evolución dos prezos da madeira	
Valoración económica do medio forestal	
4.2. PLANIFICACIÓN E XESTIÓN FORESTAL	133
Actores	
Instrumentos de planificación e xestión	
Investimento en investigación e desenvolvemento	
4.3. A INDUSTRIA FORESTAL	149
Táboa input-output 1998 e Contas económicas de Galicia 1995-2000	
Datos do Directorio de industria e empresas forestais	
Cluster da madeira	
Indicadores empresariais: Ardán	
4.4. COMERCIO EXTERIOR	161
5. POLÍTICAS DE DESENVOLVEMENTO RURAL	167
5.1. POLÍTICA AGRARIA COMÚN (PAC)	169
Programación do FEOGA-Orientación en Galicia	
Iniciativas comunitarias	
Aplicación da Política Agraria Común en Galicia	
Revisión intermedia da Política Agraria Común	
5.2. POLÍTICA AGRARIA NA COMUNIDADE AUTÓNOMA	195
Obxectivos para o desenvolvemento do subsector agrogandeiro e forestal contidos no PEDEGA	
Indicadores de seguimento	
Orzamentos da Consellería de Política Agroalimentaria e Desenvolvemento Rural e da Consellería de Medio Ambiente financiados co FEOGA	
Políticas de formación	
5.3. NORMATIVA URBANÍSTICA NO MEDIO RURAL	213



5.4. MELLORA E MODERNIZACIÓN DAS ESTRUCTURAS DE PRODUCCIÓN DAS EXPLOTACIÓNS AGRARIAS	219
Lei 19/1995, do 4 de xullo, de modernización das explotacións agrarias	
RD 613/2001, do 8 de xuño, para a mellora e modernización das estruturas de produción das explotacións agrarias	
5.5. O SUBSECTOR AGROGANDEIRO E FORESTAL E O MEDIO AMBIENTE	225
Plan de xestión de residuos agrarios de Galicia	
Código galego de boas prácticas agrarias	
Estatística medioambiental no sector agrario	
Espacios naturais con réxime de protección	
5.6. POLÍTICA SANITARIA	243
Sanidade vexetal	
Sanidade animal	
Encefalopatía Esponxiforme Bovina (EEB)	
5.7. SEGUROS AGRARIOS	251
6. CONSIDERACIÓNS	253
A. ANEXOS	
A.1. TERMINOLOXÍA	III
A.2. ESTATÍSTICAS EUROPEAS	XV
A.3. INCENDIOS FORESTAIS	XXIII
A.4. MONTES VECIÑAIS EN MAN COMÚN	XXVII
A.5. ACTIVIDADES DE FORMACIÓN AGRARIA	XXXIII



ÍNDICE DE CADROS

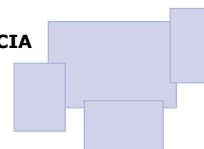
2. O MEDIO RURAL

- 2.1. *Extensión superficial de Galicia e España: distribución segundo zonas altimétricas*
- 2.2. *Clasificación dos municipios segundo a súa extensión superficial*
- 2.3. *Precipitacións medias mensuais 1961-90 e 1998: distribución segundo provincia*
- 2.4. *Temperaturas máxima, mínima e media 1961-90 e 1998: distribución segundo provincia*
- 2.5. *Poboación de dereito en Galicia 1991-2001: distribución segundo sexos*
- 2.6. *Poboación residente no medio rural galego 1991-2001*
- 2.7. *Evolución da poboación galega no medio rural e urbano 1986-2001*
- 2.8. *Poboación galega 1996 e 2001: distribución segundo grupos de idade*
- 2.9. *Traballadores afiliados á Seguridade Social nas CC.AA. 1997 e 2001: total réximes e réxime especial agrario*
- 2.10. *Poboación activa, ocupada e parada no sector primario (agás pesca) 2002 e 1997-2001*
- 2.11. *Evolución da importancia relativa da poboación activa e ocupada no sector primario no conxunto de Galicia 1980-2001*
- 2.12. *Poboación ocupada no sector primario (agás pesca) 2002 e 1997-2001: distribución segundo a súa situación profesional e sexo*
- 2.13. *Poboación ocupada no sector primario (agás pesca) 2002 e 1997-2001: distribución segundo grupos de idade e sexo*
- 2.14. *Poboación ocupada no subsector agrogandeiro e forestal 1996: concellos cun peso relativo na poboación ocupada total entre 15% e 20%*
- 2.15. *Poboación ocupada no subsector agrogandeiro e forestal 1996: concellos cun peso relativo na poboación ocupada total entre 20% e 40%*
- 2.16. *Poboación ocupada no subsector agrogandeiro e forestal 1996: concellos cun peso relativo na poboación ocupada total superior ó 40%*
- 2.17. *Taxa de paro no subsector agrogandeiro e forestal 2002 e 1997-2001*
- 2.18. *Traballo agrario nas CC.AA. 1999: distribución segundo tipo*
- 2.19. *Inscripción de maquinaria 1999-2000: distribución segundo tipo*
- 2.20. *Distribución xeral de terras 2000 e variación 1995-200*
- 2.21. *Estructura da propiedade nas CC.AA. 1995*

- 2.22. *Parroquias afectadas pola concentración parcelaria 1999*
- 2.23. *Principais resultados do Censo Agrario en España e Galicia 1999*
- 2.24. *Explotacións agrarias en Galicia e España 1999: distribución segundo a personalidade xurídica do titular*
- 2.25. *Aproveitamento das terras labradas en Galicia e España 1999*
- 2.26. *Cabezas de gando e número de explotacións en Galicia e España 1999*
- 2.27. *Explotacións con vacas 1995 e 2000*
- 2.28. *Explotacións de leite 1995 e 2000*
- 2.29. *Explotacións de leite 1995-2000: distribución segundo tamaño*
- 2.30. *Explotacións con vacas 2000: superficie total segundo número de vacas por explotación*
- 2.31. *Explotacións con vacas 2000: investimentos segundo tamaño da explotación*
- 2.32. *Superficie forestada nas CC.AA. 1996-2001*
- 2.33. *Programa de forestación de terras agrarias nas CC.AA. 1996-2002: distribución do gasto público*
- 2.34. *Superficie total censada e superficie agrícola utilizada en Galicia e España 1999: distribución segundo réxime de tenza*
- 2.35. *Indicadores de desenvolvemento do medio rural galego 2001*
- 2.36. *Telefonía rural de acceso celular (TRAC) 2002 : distribución segundo áreas funcionais*
- 2.37. *Principais indicadores de desenvolvemento do medio rural galego 2001*
- 2.38. *Servicios ós maiores e centros escolares no medio rural galego*
- 2.39. *Poboación con médico asignado, centros de saúde e consultorios nos medios rurais e urbanos galegos*
- 2.40. *Recursos humanos en atención ordinaria: servicios básicos e servicios de apoio e especiais*
- 2.41. *Prazas ofertadas en establecementos de turismo rural 1997 e 2001*
- 2.42. *Viaxeiros e pernoctacións en establecementos de turismo rural 1997 e 2001*
- 2.43. *Grao de ocupación e estadía media en establecementos de turismo rural 1997 e 2001*
- 2.44. *Actividade artesanal 1993-99*
- 2.45. *Licencias de caza e pesca 1995-99*
- 2.46. *Peza de caza cobradas 1995-1999*
- 2.47. *Estructura productiva da acuicultura continental 1999: distribución segundo a súa orientación productiva*
- 2.48. *Producción da acuicultura continental 2000: distribución segundo especies e destino*
- 2.49. *Producción de troita Arco Iris 1996-2000*
- 2.50. *Energías renovables 1998-2001: potencia instalada e produción*

3. O SUBSECTOR AGROGANDEIRO

- 3.1. *Contribucións sectoriais ó crecemento do VEBpb 1995-2001*
- 3.2. *Contribucións sectoriais ó crecemento do VEBpc 1995-2001*
- 3.3. *Factores explicativos da evolución do peso sectorial no VEB real e da renda nominal por emprego*
- 3.4. *Macromagnitudes agrarias 1992, 1995 e 1999*
- 3.5. *Evolución da renda agraria 1996-2000*
- 3.6. *Macromagnitudes agrarias 1995 e 1999: distribución provincial*
- 3.7. *Gastos de fóra do sector 1995 e 1999*
- 3.8. *Gastos de fóra do sector 1995 e 1999: distribución provincial*
- 3.9. *Producción agrícola 1995 e 2000: distribución segundo produto*
- 3.10. *Producción agrícola 1995 e 2000: distribución segundo produto e provincia*
- 3.11. *Denominacións de orixe dos viños galegos 1998-2000: principais datos*
- 3.12. *Indicadores de calidade do viño 2000*
- 3.13. *Indicadores de calidade do augardente 1998-2000*
- 3.14. *Indicadores de calidade da pataca 1997-2000*
- 3.15. *Indicadores de calidade da agricultura ecolóxica 1998-2000*
- 3.16. *Grupos e liñas de investigación da Misión Biolóxica de Galicia*
- 3.17. *Producción do subsector gandeiro 1995 e 2000: distribución segundo produto*
- 3.18. *Producción de leite 1995 e 2000*
- 3.19. *Cotas lácteas nas CC.AA ó inicio do período 2002-03*
- 3.20. *Cotas lácteas e explotacións nas CC.AA. 1995/96-2002/03*

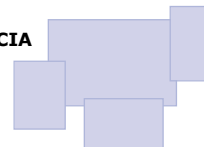


- 3.21. *Cotas lácteas por gandeiro 1995/96 e 2002/03*
- 3.22. *Cotas lácteas nas CC.AA no período 2002-03: distribución segundo estratos*
- 3.23. *Transferencias de cota 1998/99 - 2001/02*
- 3.24. *Cesións temporais de cota de leite 1998/99 - 2001/02*
- 3.25. *Abandonos de cota de leite 1998/99 - 2001/02*
- 3.26. *Indicadores de calidade da terneira galega 1998-2000*
- 3.27. *Indicadores de calidade do lacón galego 1998-2000*
- 3.28. *Indicadores de calidade 2000: Lacón*
- 3.29. *Denominacións de orixe dos queixos galegos 1998-2000: principais datos*
- 3.30. *Indicadores da denominación específica Mel de Galicia 1998-2000*
- 3.31. *Axudas ás explotacións agrarias 1996 e 2000*
- 3.32. *Cesamento anticipado na actividade agraria*
- 3.33. *Índices de prezos percibidos polos agricultores 2000-01: medias anuais españolas*
- 3.34. *Índices de prezos pagados polos agricultores 2000-01*
- 3.35. *Prezos agrícolas en Galicia 1998-2000*
- 3.36. *Prezos gandeiros en Galicia 1998-2000*
- 3.37. *Prezos da terra 1995-2000*
- 3.38. *Táboa input-output de Galicia 1998. Demanda intermedia e vendas finais das ramas productivas pertencentes ó subsector agrogandeiro*
- 3.39. *Táboa Input - Output 1998: Matriz de orixe a prezos básicos*
- 3.40. *Matriz de destino a prezos de adquisición*
- 3.41. *Contas económicas de Galicia 1995-2000: VEB, remuneración de asalariados, excedente bruto de explotación e emprego total*
- 3.42. *Industria agroalimentaria en Galicia e España 1999 e 2002: empresas segundo grupos de actividade*
- 3.43. *Industria agroalimentaria en Galicia 1999 e 2002: empresas segundo grupo de actividade e número de asalariados*
- 3.44. *Industria agroalimentaria en Galicia 1998 e 2001: principais variables das empresas*
- 3.45. *Complexo agro-gandeiro 2000: actividades que comprende o grupo*
- 3.46. *Complexo agro-gandeiro 1999-00: principais núcleos de localización en base á xeración do VEB*
- 3.47. *Evolución da actividade no complexo agro-gandeiro 1999-00: ingresos, custos e resultados*
- 3.48. *Evolución do investimento e do financiamento no complexo agro-gandeiro 1999-00*
- 3.49. *Complexo agro-gandeiro 1999-00: estudo económico-financeiro*
- 3.50. *Apoio á industria agroalimentaria 1998 e 2000: distribución segundo tipo de industria*
- 3.51. *Axudas para a promoción agroalimentaria 1998 e 2000*
- 3.52. *Táboa input output de Galicia 1998: Exportacións e importacións*
- 3.53. *Exportacións e importacións do subsector agrogandeiro en Galicia 1999-2001: distribución segundo capítulos*
- 3.54. *Exportacións e importacións do subsector agrogandeiro en España 1999-2001: distribución segundo capítulos*
- 3.55. *Saldo comercial do subsector agrogandeiro en Galicia e España 1999-2001: distribución segundo capítulos*
- 3.56. *Balanza comercial agraria galega e española 1999-2001: distribución segundo grandes grupos*
- 3.57. *Principais variables agrogandeiras en Galicia e EU-15 1996-97 e 2000*

4. O SUBSECTOR FORESTAL

- 4.1. *Superficie forestal e arbolada nas CC.AA.*
- 4.2. *Número de pés, existencias e crecementos nas CC.AA.*
- 4.3. *Combustible en superficie forestal arbórea*
- 4.4. *Espesor da capa morta, céspede, musgo e liques*
- 4.5. *Lumes e superficie afectada 1991-2002: distribución segundo distritos forestais*
- 4.6. *Lumes e superficie afectada 1991-2002: distribución segundo causalidade*
- 4.7. *Incendios forestais en Galicia e España 2000-01*
- 4.8. *Manifestacións erosivas*
- 4.9. *Cantidade de pés maiores afectados segundo o axente causante do dano e a súa importancia*

- 4.10. ***Volume madeirable con cortiza afectado segundo o axente causante do dano e a súa importancia***
- 4.11. ***Usos e propiedade do monte***
- 4.12. ***Usos do monte 1972, 1986 e 1998: distribución segundo tipo de propiedade***
- 4.13. ***Reparto por especies da superficie arbolada nos montes particulares 1972, 1986 e 1998***
- 4.14. ***Valoración das existencias de madeira nos montes particulares 1972, 1986 e 1998***
- 4.15. ***Superficie repoboada por ano 1995-98***
- 4.16. ***Traballos de preparación do solo***
- 4.17. ***Traballos culturais do voo***
- 4.18. ***Cortas de rexeneración***
- 4.19. ***Achega do subsector forestal á produción final agraria 1995 e 1999***
- 4.20. ***Balace entre corta e produción anual***
- 4.21. ***Produción de madeira 2000: distribución segundo especies***
- 4.22. ***Produción de madeira 2000: distribución segundo destino industrial***
- 4.23. ***Produción de leña 1995 e 2000: distribución segundo grupos de especies***
- 4.24. ***Outra produción forestal***
- 4.25. ***Prezos do subsector forestal 1995 e 2000***
- 4.26. ***Aspectos productivos do sector forestal***
- 4.27. ***Renda anual e valor económico***
- 4.28. ***Presuposto e vixencia dos plans forestais autonómicos***
- 4.29. ***Eixes prioritarios de actuación***
- 4.30. ***Plans de xestión dos montes galegos***
- 4.31. ***Gasto total en innovación nas CC.AA.***
- 4.32. ***Liñas de investigación relacionadas co ámbito agrogorestal desenvolvidas na Universidade de Vigo***
- 4.33. ***Proxectos relacionados co ámbito agrogorestal desenvolvidos na Universidade de Vigo 1998-2000***
- 4.34. ***Proxectos de investigación desenvolvidos no CIFA de Lourizán 1998-2001***
- 4.35. ***Proxectos e convenios de investigación desenvolvidos na Estación Fitopatolóxica do Areiro 1997-2002***
- 4.36. ***Táboa input-output de Galicia 1998: Demanda intermedia e vendas finais das ramas productivas pertencentes ó subsector forestal***
- 4.37. ***Táboa input-output de Galicia 1998: Matriz de orixe a prezos básicos***
- 4.38. ***Táboa input-output de Galicia 1998: Matriz de destino a prezos de adquisición***
- 4.39. ***Contas económicas 1995-1999: VEB, remuneración de asalariados, excedente bruto de explotación e emprego total***
- 4.40. ***Industrias e empresas forestais***
- 4.41. ***Eixes estratéxicos e accións ou estratexias do cluster da madeira de Galicia***
- 4.42. ***Compras e vendas das empresas da cadea empresarial da madeira : distribución segundo mercado***
- 4.43. ***Complexo silvicultura-madeira 2000: actividades que comprende o grupo***
- 4.44. ***Complexo silvicultura-madeira 1999-00: principais núcleos de localización en base á xeración do VEB***
- 4.45. ***Evolución da actividade no complexo silvicultura-madeira 1999-00: ingresos, custos e resultados***
- 4.46. ***Evolución do investimento e do financiamento no complexo silvicultura-madeira 1999-00***
- 4.47. ***Complexo silvicultura-madeira 1999-00: estudio económico-financeiro***
- 4.48. ***Táboa input output de Galicia 1998: Exportacións e importacións***
- 4.49. ***Exportacións e importacións do subsector forestal galego 1999-2001: distribución segundo capítulos***
- 4.50. ***Exportacións e importacións do subsector forestal español 1999-2001: distribución segundo capítulos***
- 4.51. ***Saldo comercial do subsector forestal galego e español 1999-2001: distribución segundo capítulos***
- 4.52. ***Balanza comercial do subsector agrogandeiro e forestal galego e español 1999-2001: distribución segundo grandes grupos***



5. POLÍTICAS DE DESENVOLVEMENTO RURAL

- 5.1. *FEOGA-O (Administración Xeral do Estado) P.O. 1*
- 5.2. *FEOGA-O (Xunta de Galicia) P.O. 1*
- 5.3. *FEOGA-O (Administración Xeral do Estado) P.O. 2*
- 5.4. *FEOGA-O (Xunta de Galicia) P.O. 2*
- 5.5. *Financiamento dos programas LEADER+, PRODER e AGADER*
- 5.6. *LEADER + nas CC.AA.*
- 5.7. *Dotacións de fondos comunitarios e contribucións financeiras da Administración Xeral do Estado (MAPA) incluídas nos programas da iniciativa comunitaria LEADER PLUS e PRODER 2000-2006*
- 5.8. *Programa LEADER+ 2000-2006*
- 5.9. *PRODER 2 nas CC.AA.*
- 5.10. *Programa PRODER II 2000-2006*
- 5.11. *Programa AGADER*
- 5.12. *Transferencias FEOGA-Garantía segundo organismos pagadores 2001*
- 5.13. *Transferencias FEOGA-Garantía segundo sectores 2001*
- 5.14. *Transferencias FEOGA-Garantía a programas de desenvolvemento rural 2001*
- 5.15. *Marco de Apoio Comunitario do obxectivo 1: grao de execución do gasto público por medidas a 31/12/2001. Programa Operativo Integrado de Galicia (tódalas administracións). FEOGA-Orientación*
- 5.16. *Programa Operativo Integrado de Galicia 2000-2006: Estado de execución a 31/12/2001 das medidas financiadas polo FEOGA Orientación*
- 5.17. *Programa Operativo Galicia: execución de indicadores de reserva de eficacia a 31/12/2001*
- 5.18. *Previsións de gastos: previsión de acordo coas propostas da revisión intermedia*
- 5.19. *Previsións de gastos: repercusión financeira da aplicación das propostas da revisión intermedia no período 2004-13*
- 5.20. *Sector leiteiro nos países da UE-15: cantidades de referencia*
- 5.21. *Sector leiteiro nos países da UE-15: contidos de materia graxa de referencia*
- 5.22. *Regresividade e modulación: porcentaxe de redución das axudas directas 2006-2012*
- 5.23. *Estimación dos obxectivos físicos perseguidos por cada obxectivo final do PEDEGA.: estimación preliminar*
- 5.24. *Indicadores de seguimento dos obxectivos estratéxicos de política agrogandeira e forestal. Eixe 1.- Mellora da competitividade e desenvolvemento do tecido productivo*
- 5.25. *Indicadores de seguimento dos obxectivos estratéxicos de política agrogandeira e forestal.*
- 5.26. *Indicadores de seguimento dos obxectivos estratéxicos de política agrogandeira e forestal. Eixe 3.- Medio ambiente, entorno natural e recursos hídricos*
- 5.27. *Indicadores de seguimento dos obxectivos estratéxicos de política agrogandeira e forestal. Eixe 6.- Redes de transporte*
- 5.28. *Indicadores de seguimento dos obxectivos estratéxicos de política agrogandeira e forestal. Eixe 7.- Agricultura e desenvolvemento rural*
- 5.29. *Programa Operativo Integrado de Galicia 2000-2006: dotación financeira das medidas*
- 5.30. *Orzamento de gastos da Consellería de Política agroalimentaria e desenvolvemento rural 2002-03*
- 5.31. *Orzamento de ingresos e gastos do Fondo Galego de Garantía Agraria (FGGA) 2002-03*
- 5.32. *Orzamento de gastos da Axencia galega de desenvolvemento rural 2002-03*
- 5.33. *Orzamento de gastos de Xenética Fontao, S.A. 2002-03*
- 5.34. *Axudas reguladas polo Real Decreto 613/2001: orixe e aplicación*
- 5.35. *Plan de Xestión de Residuos Agrarios de Galicia*
- 5.36. *Plan de Xestión de Residuos Agrarios de Galicia*
- 5.37. *Alternativas na xestión de xurros: vantaxes e inconvenientes das alternativas consideradas*
- 5.38. *Vantaxes e inconvenientes de diferentes sistemas de eliminación dos cadáveres*
- 5.39. *Seguimento e actualización da loxística establecida 2000-04*
- 5.40. *Investimento e custo/ano dos programas do Plan de Xestión de Residuos Agrarios de Galicia 2000-04*
- 5.41. *Períodos en que a aplicación de fertilizantes non é recomendable*
- 5.42. *Máximo de cabezas de gando maior permisibles por hectárea de S.A.U. para non reborda-los 170 Kg. de N por Ha e ano nas dexestións*

- 5.43. *Usos da auga no sector agrario en Galicia e España 1999*
- 5.44. *Emprego da auga na agricultura nas CC.AA. 1997-99*
- 5.45. *Emprego da auga na agricultura nas CC.AA. 1997-99*
- 5.46. *Principais substancias contaminantes no subsector agrogandeiro e forestal en España 1995-98*
- 5.47. *Lugares de Importancia Comunitaria (LICs) da Rede Natura 2000*
- 5.48. *Espacios naturais protexidos a nivel de Galicia*
- 5.49. *Axudas para a utilización de métodos de produción agraria compatibles co ambiente en Galicia: técnicas ambientais de racionalización no uso de produtos químicos*
- 5.50. *Axudas para a utilización de métodos de produción agraria compatibles co ambiente en Galicia: xestión integrada das explotacións*
- 5.51. *Axudas para a utilización de métodos de produción agraria compatibles co ambiente en Galicia: protección da paisaxe e prácticas de prevención contra incendios*
- 5.52. *Animais afectados pola Encefalopatía Esponxiforme Bovina (EEB) en Galicia e España 2000-02*
- 5.53. *Situación da Encefalopatía Esponxiforme Bovina (EEB) 2000-2002: casos*
- 5.54. *Test prionics realizados en relación coa EEB nas CC.AA.*
- 5.55. *Aseguramento e subvencións dos seguros agrarios 1997-2001*
- 5.56. *Seguros agrarios 2001: distribución segundo liñas de actuación 2001*

A. ANEXOS

- A.1 *Boas prácticas agrarias*
- A.2 *Primas máximas e tipo e superficie mínima de cultivo*
- A.3 *Teoría do valor e método de valoración*
- A.4 *Substancias contaminantes*
- A.5 *Poboación ocupada na agricultura en Galicia e nos países da UE-15 1996 e 1998-2000*
- A.6 *Uso da terra en Galicia e nos países da UE-15 1997-2000*
- A.7 *Produción dos principais cultivos en Galicia e nos países da UE-15 1997-2000*
- A.8 *Censo gandeiro en Galicia e nos países da UE-15 1996-2000: gando bovino*
- A.9 *Censo gandeiro en Galicia e nos países da UE-15 1996-2000: gando porcino*
- A.10 *Produccións gandeiras en Galicia e nos países da UE-15 1996-2000*
- A.11 *Prezos agrícolas en Galicia e nos países da UE -15 1996-2000*
- A.12 *Lumes e superficies afectadas na provincia de A Coruña 1991-2002: distribución segundo causas do lume e distrito forestal*
- A.13 *Lumes e superficies afectadas na provincia de Lugo 1991-2002: distribución segundo causas do lume e distrito forestal*
- A.14 *Lumes e superficies afectadas na provincia de Ourense 1991-2002: distribución segundo causas do lume e distrito forestal*
- A.15 *Lumes e superficies afectadas na provincia de Pontevedra 1991-2002: distribución segundo causas do lume e distrito forestal*
- A.16 *Montes veciñais en man común na provincia de A Coruña: superficie consorciada e conveniada segundo municipio*
- A.17 *Montes veciñais en man común na provincia de Lugo: superficie consorciada e conveniada segundo municipio*
- A.18 *Montes veciñais en man común na provincia de Ourense: superficie consorciada e conveniada segundo municipio*
- A.19 *Montes veciñais en man común na provincia de Pontevedra: superficie consorciada e conveniada segundo municipio*
- A.20 *Actividades de formación agraria 1997-2002: Ensinanzas non regradas*
- A.21 *Actividades de formación agraria 1997-2002: Ensinanzas regradas*